



**КОМИТЕТ ИМУЩЕСТВЕННЫХ ОТНОШЕНИЙ  
АДМИНИСТРАЦИИ ПЕРМСКОГО МУНИЦИПАЛЬНОГО ОКРУГА**

**РЕШЕНИЕ**

о размещении объектов № 1124

Пермский край  
Пермский округ

02.06.2023

Комитет имущественных отношений администрации Пермского муниципального округа разрешает Акционерному обществу «Газпром газораспределение Пермь» (ИНН 5902183841, ОГРН 1025900512670, почтовый адрес: 614000, г. Пермь, ул. Петропавловская, 43)

размещение объекта «Газопровод давлением до 1,2 Мпа, для размещения которого не требуется разрешения на строительство».

на землях муниципальной собственности.

на срок 1 год с 02.06.2023 г. по 01.06.2024 г.

Местоположение: расположенных по адресу: Пермский край, м.о. Пермский, д. Большая Мось, ул. Свободы, з/у 1.

Приложение: схема предполагаемых к использованию земель или части земельного участка.

Особые условия использования:

1) При установке газопровода учесть параметры ширины проезда улично-дорожной сети, во избежание сужения полосы отвода дороги.

2) При условии получения разрешения на производство земляных работ.

Заместитель председателя комитета,  
начальник отдела муниципального  
земельного контроля



М.В. Королева  
(подпись, печать)



## Схема предполагаемых к использованию земель или части земельного участка

Объект: Газопровод давлением до 1,2 Мпа, для размещения которого не требуется разрешения на строительство

Местоположение: расположенных по адресу: Пермский край, м.о. Пермский, д. Большая Мось, ул. Свободы, з/у 1

Каталог координат, м

№ точки границы	X	Y
n1	510031.86	2237409.65
n2	510026.83	2237410.97
n3	510023.00	2237411.97
n4	510021.06	2237412.48
n5	510014.04	2237397.00
n6	510018.57	2237395.81
n7	510024.86	2237394.16
n8	510030.19	2237405.96
n1	510031.86	2237409.65

Площадь земель или части земельного участка, кв.м.: 187

Категория земель: земли населенных пунктов

Вид разрешенного использования: -

Описание границ смежных землепользователей:

От точки n1 до точки n3 - земельный участок с кадастровым номером 59:32:5430001:1093

От точки n3 до точки n4 - земельный участок с кадастровым номером 59:32:5430001:1094

От точки n4 до точки n5 - земельный участок с кадастровым номером 59:32:5430001:184






От точки n5 до точки n6 - земельный участок с кадастровым номером 59:32:5430001:974

От точки n6 до точки n7 - земельный участок с кадастровым номером 59:32:5430001:975


От точки n7 до точки n8 - земельный участок с кадастровым номером 59:32:5430001:184

От точки n8 до точки n1 - земельный участок с кадастровым номером 59:32:5430001:627

### Условные обозначения:

-  - предполагаемый участок земель, на которых планируется размещение объекта
-  - границы и номер земельного участка, сведения о которых внесены в ЕГРН
-  - зоны с особыми условиями использования территории, сведения о которых внесены в ЕГРН
-  - обозначение запрашиваемого земельного участка
-  n1 - характерная точка границ земель или части земельного участка

59:32:5430001 - номер кадастрового квартала

 - границы и номер объекта капитального строительства, сведения о которых внесены в ЕГРН

 - граница кадастрового квартала



Масштаб 1:500

Заявитель: \_\_\_\_\_ / Егошина И.В.

МП

(подпись, расшифровка подписи)

(для юридических лиц

и индивидуальных предпринимателей)